

Pour cela, deux fosses doivent être rouvertes de part et d'autre du carrefour Pompidou. Parallèlement, la CABA va également réaliser le raccordement des eaux pluviales de la Montade, consécutivement à une mise en séparatif de cet ensemble immobilier réalisée par Cantal Habitat.

Ces travaux vont impliquer une réduction des voies sur l'avenue des Volontaires :

circulation limitée au sens entrant (en direction centre-ville) ;
déviation dans le sens sortant (vers Arpajon-sur-Cère et la vallée de la Cère) par les rues de la Montade, R. Garric et le boulevard de Verdun ;
sur le carrefour Pompidou, giratoire provisoire pour répartir les flux de circulation (cf. plan).

L'accès à tous les commerces et services du secteur est maintenu. Sur le réseau de transports urbains Trans'cab, dans le sens « Square / carrefour Pompidou », l'arrêt « La Montade » ne sera pas desservi en sens sortant. Les autres arrêts sont maintenus.

Consciente de l'impact de ces travaux de réhabilitation des infrastructures publiques d'assainissement, la Communauté d'Agglomération fait tout son possible en concertation avec les entreprises et la Ville d'Aurillac pour limiter au maximum la gêne occasionnée.

Par avance, la CABA remercie les automobilistes et les riverains de leur compréhension et conseille à chacun, dans la mesure du possible, d'anticiper au mieux ses déplacements.

Renseignements :


Service Assainissement, Centre Technique Communautaire, 04 71 46 48 50

www.caba.fr

Pour toute information sur le réseau de bus :

www.stabus.fr

Opération financée avec le soutien de :



Mise aux normes du système d'assainissement de Souleyrie

ACHÈVEMENT DU RÉSEAU DE TRANSFERT

Antenne d'Aurillac Av. des Volontaires - Carrefour Pompidou

La Communauté d'Agglomération du Bassin d'Aurillac poursuit l'opération d'envergure pour la mise aux normes du système d'assainissement de Souleyrie (investissement de 40 M€), qui vise à améliorer le traitement et la collecte des eaux usées. Dans la continuité de la réhabilitation de l'ovoïde des avenues des Pupilles et des Volontaires réalisée en 2017-2018, les réseaux de transfert sont en cours de restructuration (12 à 14 mois de travaux). Ces travaux permettent la pose d'une canalisation plus importante en polyester renforcé de verre, d'un diamètre allant jusqu'à 1,40 m. Cet ouvrage va collecter des volumes d'eau beaucoup plus conséquents et les transporter vers les nouveaux bassins de stockage et de traitement de Souleyrie.

La première phase de ce chantier a été réalisée de début mai à mi-juillet 2021 au niveau du carrefour Pompidou avec des contraintes techniques fortes en raison

du gros diamètre de la canalisation et de son implantation à 5,50 m de profondeur pour passer sous les nombreux autres réseaux présents (eau potable, pluvial, électricité, gaz, télécom...) et sous le niveau de la nappe des eaux souterraines. Afin de ne pas creuser une tranchée au milieu du carrefour, la pose de la nouvelle canalisation a été préparée grâce à la mise en place d'un fourreau, réalisée par un forage dirigé sous la chaussée sur environ 60 m. Puis, depuis l'été 2021 jusqu'à aujourd'hui, la nouvelle canalisation a été posée sur 3,3 km de l'aval vers l'amont, c'est-à-dire à partir de la station de Souleyrie en remontant vers le carrefour Pompidou.

Du 16 mars à fin avril va être mise en œuvre la dernière phase de ce chantier sur l'antenne d'Aurillac : la pose de la canalisation dans le fourreau implanté sous le carrefour, puis son raccordement avec l'ovoïde au bout de l'avenue des Volontaires.

(suite au dos)

CIRCULATION 16 MARS - FIN AVRIL 2022

Carrefour Pompidou

Suppression des feux, giratoire provisoire

Avenue des Volontaires

Accès au sens entrant (direction centre-ville) via le giratoire

Accès commerces et services maintenus

Circulation interdite dans le sens sortant

Avenue Georges Pompidou

Fermeture du tourne-à-droite, accès avenue des Volontaires via le giratoire provisoire

Avenue du Général Leclerc

Accès avenue des Volontaires et boulevard de Verdun via le giratoire provisoire

Boulevard de Verdun

Fermeture du tourne-à-gauche

Dans le sens sortant, réduction de voie sur le bas du boulevard, maintien du tourne-à-droite vers l'avenue du Gal Leclerc (voie de bus supprimée)


Infos Bus

Dans le sens « Square / carrefour Pompidou », arrêt « La Montade » non desservi


Desserte maintenue en sens entrant et pour les autres arrêts (lignes urbaines 1 et 3 et ligne péri-urbaine H)


Attention les temps de parcours sont susceptibles d'être modifiés.


 Giratoire provisoire

 Voie neutralisée

 Déviation

 Arrêt de bus non desservi

 Arrêt de bus desservi

 Sens interdit

rue des Camisières

rue de la Montade

av. des Volontaires

bd de Verdun

av. Georges Pompidou

rue Robert Garric

bd de Verdun

av. Georges Pompidou

av. du Gal Leclerc

